



ETAki tuuma andmemudel


Metaandmed


 Pindobjektid
alusdokument


Punktobjektid


 Punktobjektid
E_101_kivi_p


 Punktobjektid
E_103_pinnavorm_p

 Punktobjektid
E_202_seisuveekogu_p

 Punktobjektid
E_301_muu_kolvik_p


 Punktobjektid
E_305_puittaimestik_p


 Punktobjektid
E_402_korgrajatis_p


 Punktobjektid
E_403_muu_rajatis_p


 Punktobjektid
E_602_tehnapaigaldis_p

Joonobjektid


 Joonobjektid
E_102_nolv_j


 Joonobjektid
E_103_pinnavorm_j


 Joonobjektid
E_203_vooluveekogu_j


 Joonobjektid
E_204_kaldajoon_j


 Joonobjektid
E_205_hudrotehniline_rajatis_j


 Joonobjektid
E_206_truup_j


 Joonobjektid
E_305_puittaimestik_j


 Joonobjektid
E_405_piire_j


 Joonobjektid
E_501_tee_j

 Joonobjektid
E_502_roobastee_j

 Joonobjektid
E_503_siht_j


 Joonobjektid
E_505_liikluskorralduslik_rajatis_j


 Joonobjektid
E_601_elektriliin_j


 Joonobjektid
E_603_torujuhe_j


Pindobjektid


Kattuvad pindobjektid


 Pindobjektid
E_301_muu_kolvik_ka

 Pindobjektid
E_306_margala_ka


 Pindobjektid
E_401_hoone_ka


 Pindobjektid
E_403_muu_rajatis_ka

 Pindobjektid
E_404_maalune_hoone_ka


 Pindobjektid
E_505_liikluskorralduslik_rajatis_ka


Põhipindobjektid


 Pindobjektid
E_201_meri_a


 Pindobjektid
E_202_seisuveekogu_a


 Pindobjektid
E_203_vooluveekogu_a


 Pindobjektid
E_301_muu_kolvik_a


 Pindobjektid
E_302_ou_a


 Pindobjektid
E_303_haritav_maa_a

 Pindobjektid
E_304_lage_a

 Pindobjektid
E_305_puittaimestik_a

 Pindobjektid
E_306_margala_a

 Pindobjektid
E_307_turbavali_a

 Pindobjektid
E_501_tee_a



alusdokument

Välja nimi	Andmetüüp	Domeen	Kirjeldus
andmeallikas	tekst(100)		Andmeandja nimi
kood	lühike täisarv		Alusdokumendi identifikaator
korguskood	lühike täisarv		Korgusallika_id väljal kasutatav viide alusdokumendile
tyyp	lühike täisarv	alusdokument_tyyp	Alusdokumendi tüüp
aeg	kuupäev		Alusdokumendi andmekogusse laekumise aeg
markused	tekst(255)		Vabas vormis märkused dokumendi kohta
tapsus	lühike täisarv	tapsusklass_xy	Andmete plaaniline täpsus
korgustapsus	lühike täisarv	tapsusklass_z	Andmete kõrgustäpsus
nimetus	tekst(100)		Alusdokumendi nimetus
objectid	täisarv		ESRI identifikaator
shape	geomeetria		Objekti ruumikuju
st_area(shape)	reaalarv		Ruumikuju pindala
st_length(shape)	reaalarv		Ruumikuju pikkus

E_101_kivi_p

Välja nimi	Andmetüüp	Domeen	Kirjeldus
etak_id	täisarv		ETAK objekti unikaalne identifikaator
kood	lühike täisarv	0101	Nähtuse kood ETAK reaalsumudel
tyyp	lühike täisarv	kivi_tyyp	Kivi tüüp
korgus	lühike täisarv		Kaitsealuse üksiku kivi kõrgus täismeetrites.
markused	tekst(255)		Vabas vormis märkused objekti kohta
objectid	täisarv		ESRI identifikaator
shape	geomeetria		Objekti ruumikuju
muutmisaeg	kuupäev		Operaatori poolt tehtud viimase muutuse aeg
andmeallika_id	täisarv		Objekti andmete muutmist põhjustanud alusdokumendi identifikaator
korgusallika_id	täisarv		Alusdokumendi identifikaator, mille järgi on omistatud objekti kõrgus
ruumikujuallika_id	täisarv		Ruumikuju muutmise aluseks olnud alusdokumendi identifikaator
vajalik	lühike täisarv	vajalikkus	Objekt vajab tähelepanu
geom_muutmisaeg	kuupäev		Operaatori poolt tehtud viimase ruumikuju muutuse aeg
kmr_id	täisarv		Objekti identifikaator Kultuurimälestiste riiklikus registris
kk_r_kood	tekst(30)		Objekti kood Keskkonnaregistris
nimetus	tekst(255)		Objekti nimetus Riigi kohanimeregistris
knr_id	täisarv		Objekti identifikaator Riigi kohanimeregistris

E_102_nolv_j

Välja nimi	Andmetüüp	Domeen	Kirjeldus
etak_id	täisarv		ETAK objekti unikaalne identifikaator
kood	lühike täisarv	0102	Nähtuse kood ETAK reaalsumudel
tyyp	lühike täisarv	nolv_tyyp	Nõlva tüüp
markused	tekst(255)		Vabas vormis märkused objekti kohta
kaldaastang	lühike täisarv	toevaartus	Objekt on kaldaastang
objectid	täisarv		ESRI identifikaator
shape	geomeetria		Objekti ruumikuju
st_length(shape)	reaalarv		Ruumikuju pikkus
muutmisaeg	kuupäev		Operaatori poolt tehtud viimase muutuse aeg
andmeallika_id	täisarv		Objekti andmete muutmist põhjustanud alusdokumendi identifikaator
korgusallika_id	täisarv		Alusdokumendi identifikaator, mille järgi on omistatud objekti kõrgus
ruumikujuallika_id	täisarv		Ruumikuju muutmise aluseks olnud alusdokumendi identifikaator
vajalik	lühike täisarv	vajalikkus	Objekt vajab tähelepanu
geom_muutmisaeg	kuupäev		Operaatori poolt tehtud viimase ruumikuju muutuse aeg
nimetus	tekst(255)		Objekti nimetus Riigi kohanimeregistris
knr_id	täisarv		Objekti identifikaator Riigi kohanimeregistris

E_103_pinnavorm_j

Välja nimi	Andmetüüp	Domeen	Kirjeldus
etak_id	täisarv		ETAK objekti unikaalne identifikaator
kood	lühike täisarv	0103	Nähtuse kood ETAK reaalsumudel
tyyp	lühike täisarv	pinnavormJ_tyyp	Pinnavormi tüüp joonena
markused	tekst(255)		Vabas vormis märkused objekti kohta
objectid	täisarv		ESRI identifikaator
shape	geomeetria		Objekti ruumikuju
st_length(shape)	reaalarv		Ruumikuju pikkus
muutmisaeg	kuupäev		Operaatori poolt tehtud viimase muutuse aeg
andmeallika_id	täisarv		Objekti andmete muutmist põhjustanud alusdokumendi identifikaator
korgusallika_id	täisarv		Alusdokumendi identifikaator, mille järgi on omistatud objekti kõrgus
ruumikujuallika_id	täisarv		Ruumikuju muutmise aluseks olnud alusdokumendi identifikaator
vajalik	lühike täisarv	vajalikkus	Objekt vajab tähelepanu
geom_muutmisaeg	kuupäev		Operaatori poolt tehtud viimase ruumikuju muutuse aeg
nimetus	tekst(255)		Objekti nimetus Riigi kohanimeregistris
knr_id	täisarv		Objekti identifikaator Riigi kohanimeregistris

E_103_pinnavorm_p

Välja nimi	Andmetüüp	Domeen	Kirjeldus
etak_id	täisarv		ETAK objekti unikaalne identifikaator
kood	lühike täisarv	0103	Nähtuse kood ETAK reaalsumudel
tyyp	lühike täisarv	pinnavormP_tyyp	Pinnavormi tüüp punktina
markused	tekst(255)		Vabas vormis märkused objekti kohta
objectid	täisarv		ESRI identifikaator
shape	geomeetria		Objekti ruumikuju
muutmisaeg	kuupäev		Operaatori poolt tehtud viimase muutuse aeg
andmeallika_id	täisarv		Objekti andmete muutmist põhjustanud alusdokumendi identifikaator
korgusallika_id	täisarv		Alusdokumendi identifikaator, mille järgi on omistatud objekti kõrgus
ruumikujallika_id	täisarv		Ruumikuju muutmise aluseks olnud alusdokumendi identifikaator
vajalik	lühike täisarv	vajalikkus	Objekt vajab tähelepanu
geom_muutmisaeg	kuupäev		Operaatori poolt tehtud viimase ruumikuju muutuse aeg
kmr_id	täisarv		Objekti identifikaator Kultuurimälestiste riiklikus registris
kk_r_kood	tekst(30)		Objekti kood Keskkonnaregistris
nimetus	tekst(255)		Objekti nimetus Riigi kohanimeregistris
knr_id	täisarv		Objekti identifikaator Riigi kohanimeregistris

E_201_meri_a

Välja nimi	Andmetüüp	Domeen	Kirjeldus
etak_id	täisarv		ETAK objekti unikaalne identifikaator
kood	lühike täisarv	0201	Nähtuse kood ETAK reaalsumudel
markused	tekst(255)		Vabas vormis märkused objekti kohta
objectid	täisarv		ESRI identifikaator
shape	geomeetria		Objekti ruumikuju
st_area(shape)	reaalarv		Ruumikuju pindala
st_length(shape)	reaalarv		Ruumikuju pikkus
muutmisaeg	kuupäev		Operaatori poolt tehtud viimase muutuse aeg
andmeallika_id	täisarv		Objekti andmete muutmist põhjustanud alusdokumendi identifikaator
korgusallika_id	täisarv		Alusdokumendi identifikaator, mille järgi on omistatud objekti kõrgus
ruumikujallika_id	täisarv		Ruumikuju muutmise aluseks olnud alusdokumendi identifikaator
vajalik	lühike täisarv	vajalikkus	Objekt vajab tähelepanu
geom_muutmisaeg	kuupäev		Operaatori poolt tehtud viimase ruumikuju muutuse aeg

E_202_seisuveekogu_a

Välja nimi	Andmetüüp	Domeen	Kirjeldus
etak_id	täisarv		ETAK objekti unikaalne identifikaator
kood	lühike täisarv	0202	Nähtuse kood ETAK reaalsumudel
tyyp	lühike täisarv	seisuveekogu_tyyp	Seisuveekogu tüüp
markused	tekst(255)		Vabas vormis märkused objekti kohta
objectid	täisarv		ESRI identifikaator
shape	geomeetria		Objekti ruumikuju
st_area(shape)	reaalarv		Ruumikuju pindala
st_length(shape)	reaalarv		Ruumikuju pikkus
muutmisaeg	kuupäev		Operaatori poolt tehtud viimase muutuse aeg
andmeallika_id	täisarv		Objekti andmete muutmist põhjustanud alusdokumendi identifikaator
korgusallika_id	täisarv		Alusdokumendi identifikaator, mille järgi on omistatud objekti kõrgus
ruumikujallika_id	täisarv		Ruumikuju muutmise aluseks olnud alusdokumendi identifikaator
vajalik	lühike täisarv	vajalikkus	Objekt vajab tähelepanu
geom_muutmisaeg	kuupäev		Operaatori poolt tehtud viimase ruumikuju muutuse aeg
kk_r_kood	tekst(30)		Objekti kood Keskkonnaregistris
nimetus	tekst(100)		Objekti nimetus Riigi kohanimeregistris
knr_id	täisarv		Objekti identifikaator Riigi kohanimeregistris
kpo_seos	lühike täisarv	seisuveekogu_kpo	Seisuveekogu roll KPO ISs

E_202_seisuveekogu_p

Välja nimi	Andmetüüp	Domeen	Kirjeldus
etak_id	täisarv		ETAK objekti unikaalne identifikaator
kood	lühike täisarv	0202	Nähtuse kood ETAK reaalsusmudel
tyyp	lühike täisarv	seisuveekogu_tyyp	Seisuveekogu tüüp
markused	tekst(255)		Vabas vormis märkused objekti kohta
objectid	täisarv		ESRI identifikaator
shape	geomeetria		Objekti ruumikuju
muutmisaeg	kuupäev		Operaatori poolt tehtud viimase muutuse aeg
andmeallika_id	täisarv		Objekti andmete muutmist põhjustanud alusdokumendi identifikaator
korgusallika_id	täisarv		Alusdokumendi identifikaator, mille järgi on omistatud objekti kõrgus
ruumikujuallika_id	täisarv		Ruumikuju muutmise aluseks olnud alusdokumendi identifikaator
vajalik	lühike täisarv	vajalikkus	Objekt vajab tähelepanu
geom_muutmisaeg	kuupäev		Operaatori poolt tehtud viimase ruumikuju muutuse aeg
nimetus	tekst(255)		Objekti nimetus Riigi kohanimeregistris
knr_id	täisarv		Objekti identifikaator Riigi kohanimeregistris
kk_r_kood	tekst(30)		Objekti kood Keskonnaregistris
kmr_id	täisarv		Objekti identifikaator Kultuurimälestiste riiklikus registris

E_203_vooluveekogu_a

Välja nimi	Andmetüüp	Domeen	Kirjeldus
etak_id	täisarv		ETAK objekti unikaalne identifikaator
kood	lühike täisarv	0203	Nähtuse kood ETAK reaalsusmudel
markused	tekst(255)		Vabas vormis märkused objekti kohta
objectid	täisarv		ESRI identifikaator
shape	geomeetria		Objekti ruumikuju
st_area(shape)	reaalarv		Ruumikuju pindala
st_length(shape)	reaalarv		Ruumikuju pikkus
muutmisaeg	kuupäev		Operaatori poolt tehtud viimase muutuse aeg
andmeallika_id	täisarv		Objekti andmete muutmist põhjustanud alusdokumendi identifikaator
korgusallika_id	täisarv		Alusdokumendi identifikaator, mille järgi on omistatud objekti kõrgus
ruumikujuallika_id	täisarv		Ruumikuju muutmise aluseks olnud alusdokumendi identifikaator
vajalik	lühike täisarv	vajalikkus	Objekt vajab tähelepanu
geom_muutmisaeg	kuupäev		Operaatori poolt tehtud viimase ruumikuju muutuse aeg
kk_r_kood	tekst(30)		Objekti kood Keskonnaregistris
nimetus	tekst(100)		Objekti nimetus Riigi kohanimeregistris
knr_id	täisarv		Objekti identifikaator Riigi kohanimeregistris
mps_id	tekst(17)		Objekti kood Maaparandussüsteemide registris

E_203_vooluveekogu_j

Välja nimi	Andmetüüp	Domeen	Kirjeldus
etak_id	täisarv		ETAK objekti unikaalne identifikaator
kood	lühike täisarv	0203	Nähtuse kood ETAK reaalsusmudel
tyyp	lühike täisarv	vooluveekogu_tyyp	Vooluveekogu tüüp
telje_tyyp	lühike täisarv	vooluveekogu_telje_tyyp	Vooluveekogu telje iseloom
laius	lühike täisarv	vooluveekogu_laius	Vooluveekogu laiusklass
telje_staatus	lühike täisarv	vooluveekogu_staatus	Vooluveekogu telje staatus
markused	tekst(255)		Vabas vormis märkused objekti kohta
objectid	täisarv		ESRI identifikaator
shape	geomeetria		Objekti ruumikuju
st_length(shape)	reaalarv		Ruumikuju pikkus
muutmisaeg	kuupäev		Operaatori poolt tehtud viimase muutuse aeg
andmeallika_id	täisarv		Objekti andmete muutmist põhjustanud alusdokumendi identifikaator
korgusallika_id	täisarv		Alusdokumendi identifikaator, mille järgi on omistatud objekti kõrgus
ruumikujuallika_id	täisarv		Ruumikuju muutmise aluseks olnud alusdokumendi identifikaator
vajalik	lühike täisarv	vajalikkus	Objekt vajab tähelepanu
geom_muutmisaeg	kuupäev		Operaatori poolt tehtud viimase ruumikuju muutuse aeg
kk_r_kood	tekst(30)		Objekti kood Keskonnaregistris
knr_id	täisarv		Objekti identifikaator Riigi kohanimeregistris
nimetus	tekst(100)		Objekti nimetus Riigi kohanimeregistris
mps_id	tekst(17)		Objekti kood Maaparandussüsteemide registris

✚ E_204_kaldajoon_j

Välja nimi	Andmetüüp	Domeen	Kirjeldus
etak_id	täisarv		ETAK objekti unikaalne identifikaator
kood	lühike täisarv	0204	Nähtuse kood ETAK reaalsusmudel
tyyp	lühike täisarv	kaldajoon_tyyp	Kaldajoone tüüp
kalda_veekogu_tyyp	lühike täisarv	kaldajoon_veekogu_tyyp	Kaldajoonega piirneva veekogu tüüp
halduspiir	lühike täisarv	toevaartus	Kas objekt osaleb Eesti maismaakontuuri moodustamisel
markused	tekst(255)		Vabas vormis märkused objekti kohta
objectid	täisarv		ESRI identifikaator
shape	geomeetria		Objekti ruumikuju
st_length(shape)	reaalarv		Ruumikuju pikkus
muutmisaeg	kuupäev		Operaatori poolt tehtud viimase muutuse aeg
andmeallika_id	täisarv		Objekti andmete muutmist põhjendanud alusdokumendi identifikaator
korgusallika_id	täisarv		Alusdokumendi identifikaator, mille järgi on omistatud objekti kõrgus
ruumikujuallika_id	täisarv		Ruumikuju muutmise aluseks olnud alusdokumendi identifikaator
vajalik	lühike täisarv	vajalikkus	Objekt vajab tähelepanu
geom_muutmisaeg	kuupäev		Operaatori poolt tehtud viimase ruumikuju muutuse aeg

✚ E_205_hudrotehniline_rajatis_j

Välja nimi	Andmetüüp	Domeen	Kirjeldus
etak_id	täisarv		ETAK objekti unikaalne identifikaator
kood	lühike täisarv	0205	Nähtuse kood ETAK reaalsusmudel
tyyp	lühike täisarv	hudrotehniline_rajatis_tyyp	Hudrotehnilise rajatise tüüp
markused	tekst(255)		Vabas vormis märkused objekti kohta
objectid	täisarv		ESRI identifikaator
shape	geomeetria		Objekti ruumikuju
st_length(shape)	reaalarv		Ruumikuju pikkus
muutmisaeg	kuupäev		Operaatori poolt tehtud viimase muutuse aeg
andmeallika_id	täisarv		Objekti andmete muutmist põhjendanud alusdokumendi identifikaator
korgusallika_id	täisarv		Alusdokumendi identifikaator, mille järgi on omistatud objekti kõrgus
ruumikujuallika_id	täisarv		Ruumikuju muutmise aluseks olnud alusdokumendi identifikaator
vajalik	lühike täisarv	vajalikkus	Objekt vajab tähelepanu
geom_muutmisaeg	kuupäev		Operaatori poolt tehtud viimase ruumikuju muutuse aeg

✚ E_206_truup_j

Välja nimi	Andmetüüp	Domeen	Kirjeldus
etak_id	täisarv		ETAK objekti unikaalne identifikaator
kood	lühike täisarv	0206	Nähtuse kood ETAK reaalsusmudel
tyyp	lühike täisarv	truup_tyyp	Truubi tüüp
markused	tekst(255)		Vabas vormis märkused objekti kohta
objectid	täisarv		ESRI identifikaator
shape	geomeetria		Objekti ruumikuju
st_length(shape)	reaalarv		Ruumikuju pikkus
muutmisaeg	kuupäev		Operaatori poolt tehtud viimase muutuse aeg
andmeallika_id	täisarv		Objekti andmete muutmist põhjendanud alusdokumendi identifikaator
korgusallika_id	täisarv		Alusdokumendi identifikaator, mille järgi on omistatud objekti kõrgus
ruumikujuallika_id	täisarv		Ruumikuju muutmise aluseks olnud alusdokumendi identifikaator
vajalik	lühike täisarv	vajalikkus	Objekt vajab tähelepanu
geom_muutmisaeg	kuupäev		Operaatori poolt tehtud viimase ruumikuju muutuse aeg

E_301_muu_kolvik_a

Välja nimi	Andmetüüp	Domeen	Kirjeldus
etak_id	täisarv		ETAK objekti unikaalne identifikaator
kood	lühike täisarv	0301	Nähtuse kood ETAK reaalsumudel
tyyp	lühike täisarv	muu_kolvika_tyyp	Muu kõlviku tüüp alana
markused	tekst(255)		Vabas vormis märkused objekti kohta
objectid	täisarv		ESRI identifikaator
shape	geomeetria		Objekti ruumikuju
st_area(shape)	reaalarv		Ruumikuju pindala
st_length(shape)	reaalarv		Ruumikuju pikkus
muutmisaeg	kuupäev		Operaatori poolt tehtud viimase muutuse aeg
andmeallika_id	täisarv		Objekti andmete muutmist põhjustanud alusdokumendi identifikaator
korgusallika_id	täisarv		Alusdokumendi identifikaator, mille järgi on omistatud objekti kõrgus
ruumikujuallika_id	täisarv		Ruumikuju muutmise aluseks olnud alusdokumendi identifikaator
vajalik	lühike täisarv	vajalikkus	Objekt vajab tähelepanu
geom_muutmisaeg	kuupäev		Operaatori poolt tehtud viimase ruumikuju muutuse aeg

E_301_muu_kolvik_ka

Välja nimi	Andmetüüp	Domeen	Kirjeldus
etak_id	täisarv		ETAK objekti unikaalne identifikaator
kood	lühike täisarv	0301	Nähtuse kood ETAK reaalsumudel
tyyp	lühike täisarv	muu_kolvika_tyyp	Muu kõlviku tüüp kattuva alana
markused	tekst(255)		Vabas vormis märkused objekti kohta
objectid	täisarv		ESRI identifikaator
shape	geomeetria		Objekti ruumikuju
st_area(shape)	reaalarv		Ruumikuju pindala
st_length(shape)	reaalarv		Ruumikuju pikkus
muutmisaeg	kuupäev		Operaatori poolt tehtud viimase muutuse aeg
andmeallika_id	täisarv		Objekti andmete muutmist põhjustanud alusdokumendi identifikaator
korgusallika_id	täisarv		Alusdokumendi identifikaator, mille järgi on omistatud objekti kõrgus
ruumikujuallika_id	täisarv		Ruumikuju muutmise aluseks olnud alusdokumendi identifikaator
vajalik	lühike täisarv	vajalikkus	Objekt vajab tähelepanu
geom_muutmisaeg	kuupäev		Operaatori poolt tehtud viimase ruumikuju muutuse aeg
kmr_id	täisarv		Objekti identifikaator Kultuurimälestiste riiklikus registris
knr_id	täisarv		Objekti identifikaator Riigi kohanimeregistris
nimetus	tekst(255)		Objekti nimetus Riigi kohanimeregistris

E_301_muu_kolvik_p

Välja nimi	Andmetüüp	Domeen	Kirjeldus
etak_id	täisarv		ETAK objekti unikaalne identifikaator
kood	lühike täisarv	0301	Nähtuse kood ETAK reaalsumudel
tyyp	lühike täisarv	muu_kolvikP_tyyp	Muu kõlviku tüüp punktina
markused	tekst(255)		Vabas vormis märkused objekti kohta
objectid	täisarv		ESRI identifikaator
shape	geomeetria		Objekti ruumikuju
muutmisaeg	kuupäev		Operaatori poolt tehtud viimase muutuse aeg
andmeallika_id	täisarv		Objekti andmete muutmist põhjustanud alusdokumendi identifikaator
korgusallika_id	täisarv		Alusdokumendi identifikaator, mille järgi on omistatud objekti kõrgus
ruumikujuallika_id	täisarv		Ruumikuju muutmise aluseks olnud alusdokumendi identifikaator
vajalik	lühike täisarv	vajalikkus	Objekt vajab tähelepanu
geom_muutmisaeg	kuupäev		Operaatori poolt tehtud viimase ruumikuju muutuse aeg
kmr_id	täisarv		Objekti identifikaator Kultuurimälestiste riiklikus registris
nimetus	tekst(50)		Objekti nimetus Riigi kohanimeregistris
knr_id	täisarv		Objekti identifikaator Riigi kohanimeregistris

E_302_ou_a

Välja nimi	Andmetüüp	Domeen	Kirjeldus
etak_id	täisarv		ETAK objekti unikaalne identifikaator
kood	lühike täisarv	0302	Nähtuse kood ETAK reaalsusmudel
tyyp	lühike täisarv	ou_tyyp	Õue tüüp
kasutus	lühike täisarv	ou_kasutus	Tootmisõue erijuht
markused	tekst(255)		Vabas vormis märkused objekti kohta
objectid	täisarv		ESRI identifikaator
shape	geomeetria		Objekti ruumikuju
st_area(shape)	reaalarv		Ruumikuju pindala
st_length(shape)	reaalarv		Ruumikuju pikkus
muutmisaeg	kuupäev		Operaatori poolt tehtud viimase muutuse aeg
andmeallika_id	täisarv		Objekti andmete muutmist põhjastanud alusdokumendi identifikaator
korgusallika_id	täisarv		Alusdokumendi identifikaator, mille järgi on omistatud objekti kõrgus
ruumikujallika_id	täisarv		Ruumikuju muutmise aluseks olnud alusdokumendi identifikaator
vajalik	lühike täisarv	vajalikkus	Objekt vajab tähelepanu
geom_muutmisaeg	kuupäev		Operaatori poolt tehtud viimase ruumikuju muutuse aeg

E_303_haritav_maa_a

Välja nimi	Andmetüüp	Domeen	Kirjeldus
etak_id	täisarv		ETAK objekti unikaalne identifikaator
kood	lühike täisarv	0303	Nähtuse kood ETAK reaalsusmudel
tyyp	lühike täisarv	haritav_maa_tyyp	Haritava maa tüüp
markused	tekst(255)		Vabas vormis märkused objekti kohta
puis	lühike täisarv	toevaartus	Puittaimestiku olemasolu
objectid	täisarv		ESRI identifikaator
shape	geomeetria		Objekti ruumikuju
st_area(shape)	reaalarv		Ruumikuju pindala
st_length(shape)	reaalarv		Ruumikuju pikkus
muutmisaeg	kuupäev		Operaatori poolt tehtud viimase muutuse aeg
andmeallika_id	täisarv		Objekti andmete muutmist põhjastanud alusdokumendi identifikaator
korgusallika_id	täisarv		Alusdokumendi identifikaator, mille järgi on omistatud objekti kõrgus
ruumikujallika_id	täisarv		Ruumikuju muutmise aluseks olnud alusdokumendi identifikaator
vajalik	lühike täisarv	vajalikkus	Objekt vajab tähelepanu
geom_muutmisaeg	kuupäev		Operaatori poolt tehtud viimase ruumikuju muutuse aeg

E_304_lage_a

Välja nimi	Andmetüüp	Domeen	Kirjeldus
etak_id	täisarv		ETAK objekti unikaalne identifikaator
kood	lühike täisarv	0304	Nähtuse kood ETAK reaalsusmudel
tyyp	lühike täisarv	lage_tyyp	Lageda tüüp
markused	tekst(255)		Vabas vormis märkused objekti kohta
objectid	täisarv		ESRI identifikaator
shape	geomeetria		Objekti ruumikuju
st_area(shape)	reaalarv		Ruumikuju pindala
st_length(shape)	reaalarv		Ruumikuju pikkus
muutmisaeg	kuupäev		Operaatori poolt tehtud viimase muutuse aeg
andmeallika_id	täisarv		Objekti andmete muutmist põhjastanud alusdokumendi identifikaator
korgusallika_id	täisarv		Alusdokumendi identifikaator, mille järgi on omistatud objekti kõrgus
ruumikujallika_id	täisarv		Ruumikuju muutmise aluseks olnud alusdokumendi identifikaator
vajalik	lühike täisarv	vajalikkus	Objekt vajab tähelepanu
geom_muutmisaeg	kuupäev		Operaatori poolt tehtud viimase ruumikuju muutuse aeg

E_305_puittaimestik_a

Välja nimi	Andmetüüp	Domeen	Kirjeldus
etak_id	täisarv		ETAK objekti unikaalne identifikaator
kood	lühike täisarv	0305	Nähtuse kood ETAK reaalsusmudel
tyyp	lühike täisarv	puittaimestikA_tyyp	Puittaimestiku tüüp alana
markused	tekst(255)		Vabas vormis märkused objekti kohta
objectid	täisarv		ESRI identifikaator
shape	geomeetria		Objekti ruumikuju
st_area(shape)	reaalarv		Ruumikuju pindala
st_length(shape)	reaalarv		Ruumikuju pikkus
muutmisaeg	kuupäev		Operaatori poolt tehtud viimase muutuse aeg
andmeallika_id	täisarv		Objekti andmete muutmist põhjustanud alusdokumendi identifikaator
korgusallika_id	täisarv		Alusdokumendi identifikaator, mille järgi on omistatud objekti kõrgus
ruumikujuallika_id	täisarv		Ruumikuju muutmise aluseks olnud alusdokumendi identifikaator
vajalik	lühike täisarv	vajalikkus	Objekt vajab tähelepanu
geom_muutmisaeg	kuupäev		Operaatori poolt tehtud viimase ruumikuju muutuse aeg

E_305_puittaimestik_j

Välja nimi	Andmetüüp	Domeen	Kirjeldus
etak_id	täisarv		ETAK objekti unikaalne identifikaator
kood	lühike täisarv	0305	Nähtuse kood ETAK reaalsusmudel
tyyp	lühike täisarv	puittaimestikJ_tyyp	Puittaimestiku tüüp joonena
markused	tekst(255)		Vabas vormis märkused objekti kohta
objectid	täisarv		ESRI identifikaator
shape	geomeetria		Objekti ruumikuju
st_length(shape)	reaalarv		Ruumikuju pikkus
muutmisaeg	kuupäev		Operaatori poolt tehtud viimase muutuse aeg
andmeallika_id	täisarv		Objekti andmete muutmist põhjustanud alusdokumendi identifikaator
korgusallika_id	täisarv		Alusdokumendi identifikaator, mille järgi on omistatud objekti kõrgus
ruumikujuallika_id	täisarv		Ruumikuju muutmise aluseks olnud alusdokumendi identifikaator
vajalik	lühike täisarv	vajalikkus	Objekt vajab tähelepanu
geom_muutmisaeg	kuupäev		Operaatori poolt tehtud viimase ruumikuju muutuse aeg
kmr_id	täisarv		Objekti identifikaator Kultuurimälestiste riiklikus registris

E_305_puittaimestik_p

Välja nimi	Andmetüüp	Domeen	Kirjeldus
etak_id	täisarv		ETAK objekti unikaalne identifikaator
kood	lühike täisarv	0305	Nähtuse kood ETAK reaalsusmudel
tyyp	lühike täisarv	puittaimestikP_tyyp	Puittaimestiku tüüp punktina
markused	tekst(255)		Vabas vormis märkused objekti kohta
objectid	täisarv		ESRI identifikaator
shape	geomeetria		Objekti ruumikuju
muutmisaeg	kuupäev		Operaatori poolt tehtud viimase muutuse aeg
andmeallika_id	täisarv		Objekti andmete muutmist põhjustanud alusdokumendi identifikaator
korgusallika_id	täisarv		Alusdokumendi identifikaator, mille järgi on omistatud objekti kõrgus
ruumikujuallika_id	täisarv		Ruumikuju muutmise aluseks olnud alusdokumendi identifikaator
vajalik	lühike täisarv	vajalikkus	Objekt vajab tähelepanu
geom_muutmisaeg	kuupäev		Operaatori poolt tehtud viimase ruumikuju muutuse aeg
nimetus	tekst(255)		Objekti nimetus Riigi kohanimeregistris
kk_r_kood	tekst(30)		Objekti kood Keskkonnaregistris
kmr_id	täisarv		Objekti identifikaator Kultuurimälestiste riiklikus registris
knr_id	täisarv		Objekti identifikaator Riigi kohanimeregistris

E_306_margala_a

Välja nimi	Andmetüüp	Domeen	Kirjeldus
etak_id	täisarv		ETAK objekti unikaalne identifikaator
kood	lühike täisarv	0306	Nähtuse kood ETAK reaalsumodelis
tyyp	lühike täisarv	margalaA_tyyp	Märgala tüüp alana
puis	lühike täisarv	toevaartus	Puittaimestiku olemasolu
markused	tekst(255)		Vabas vormis märkused objekti kohta
objectid	täisarv		ESRI identifikaator
shape	geomeetria		Objekti ruumikuju
st_area(shape)	reaalarv		Ruumikuju pindala
st_length(shape)	reaalarv		Ruumikuju pikkus
muutmisaeg	kuupäev		Operaatori poolt tehtud viimase muutuse aeg
andmeallika_id	täisarv		Objekti andmete muutmist põhjustanud alusdokumendi identifikaator
korgusallika_id	täisarv		Alusdokumendi identifikaator, mille järgi on omistatud objekti kõrgus
ruumikujuallika_id	täisarv		Ruumikuju muutmise aluseks olnud alusdokumendi identifikaator
vajalik	lühike täisarv	vajalikkus	Objekt vajab tähelepanu
geom_muutmisaeg	kuupäev		Operaatori poolt tehtud viimase ruumikuju muutuse aeg

E_306_margala_ka

Välja nimi	Andmetüüp	Domeen	Kirjeldus
etak_id	täisarv		ETAK objekti unikaalne identifikaator
kood	lühike täisarv	0306	Nähtuse kood ETAK reaalsumodelis
tyyp	lühike täisarv	margalaKA_tyyp	Märgala tüüp kattuva alana
markused	tekst(255)		Vabas vormis märkused objekti kohta
objectid	täisarv		ESRI identifikaator
shape	geomeetria		Objekti ruumikuju
st_area(shape)	reaalarv		Ruumikuju pindala
st_length(shape)	reaalarv		Ruumikuju pikkus
muutmisaeg	kuupäev		Operaatori poolt tehtud viimase muutuse aeg
andmeallika_id	täisarv		Objekti andmete muutmist põhjustanud alusdokumendi identifikaator
korgusallika_id	täisarv		Alusdokumendi identifikaator, mille järgi on omistatud objekti kõrgus
ruumikujuallika_id	täisarv		Ruumikuju muutmise aluseks olnud alusdokumendi identifikaator
vajalik	lühike täisarv	vajalikkus	Objekt vajab tähelepanu
geom_muutmisaeg	kuupäev		Operaatori poolt tehtud viimase ruumikuju muutuse aeg

E_307_turbavali_a

Välja nimi	Andmetüüp	Domeen	Kirjeldus
etak_id	täisarv		ETAK objekti unikaalne identifikaator
kood	lühike täisarv	0307	Nähtuse kood ETAK reaalsumodelis
tyyp	lühike täisarv	turbavali_tyyp	Turbavälja tüüp
markused	tekst(255)		Vabas vormis märkused objekti kohta
objectid	täisarv		ESRI identifikaator
shape	geomeetria		Objekti ruumikuju
st_area(shape)	reaalarv		Ruumikuju pindala
st_length(shape)	reaalarv		Ruumikuju pikkus
muutmisaeg	kuupäev		Operaatori poolt tehtud viimase muutuse aeg
andmeallika_id	täisarv		Objekti andmete muutmist põhjustanud alusdokumendi identifikaator
korgusallika_id	täisarv		Alusdokumendi identifikaator, mille järgi on omistatud objekti kõrgus
ruumikujuallika_id	täisarv		Ruumikuju muutmise aluseks olnud alusdokumendi identifikaator
vajalik	lühike täisarv	vajalikkus	Objekt vajab tähelepanu
geom_muutmisaeg	kuupäev		Operaatori poolt tehtud viimase ruumikuju muutuse aeg

E_401_hoone_ka

Välja nimi	Andmetüüp	Domeen	Kirjeldus
etak_id	täisarv		ETAK objekti unikaalne identifikaator
kood	lühike täisarv	0401	Nähtuse kood ETAK reaalsumudel
tyyp	lühike täisarv	hoone_tyyp	Hoone tüüp
markused	tekst(255)		Vabas vormis märkused objekti kohta
objectid	täisarv		ESRI identifikaator
shape	geomeetria		Objekti ruumikuju
st_area(shape)	reaalarv		Ruumikuju pindala
st_length(shape)	reaalarv		Ruumikuju pikkus
muutmisaeg	kuupäev		Operaatori poolt tehtud viimase muutuse aeg
andmeallika_id	täisarv		Objekti andmete muutmist põhjustanud alusdokumendi identifikaator
korgusallika_id	täisarv		Alusdokumendi identifikaator, mille järgi on omistatud objekti kõrgus
ruumikujuallika_id	täisarv		Ruumikuju muutmise aluseks olnud alusdokumendi identifikaator
vajalik	lühike täisarv	vajalikkus	Objekt vajab tähelepanu
geom_muutmisaeg	kuupäev		Operaatori poolt tehtud viimase ruumikuju muutuse aeg
ehr_gid	tekst(20)		Ehitise osa geomeetria identifikaator Riiklikus ehitisregistris
ads_oid	tekst(10)		Aadressiobjekti identifikaator Aadressandmete süsteemis
ads_lahiaadress	tekst(255)		Objekti lähiaadress Aadressandmete süsteemis
kov_id	täisarv		Kohaliku omavalitsuse andmekogu ruumiobjekti identifikaator

E_402_korgrajatis_p

Välja nimi	Andmetüüp	Domeen	Kirjeldus
etak_id	täisarv		ETAK objekti unikaalne identifikaator
kood	lühike täisarv	0402	Nähtuse kood ETAK reaalsumudel
tyyp	lühike täisarv	korgrajatis_tyyp	Korgrajatis tüüp
korgus	lühike täisarv		Korgrajatis kõrgus maapinnast täismeetrites
seos	lühike täisarv	korgrajatis_seos	Korgrajatis seos hoonega
hoone	täisarv		Seotud hoone identifikaator
markused	tekst(255)		Vabas vormis märkused objekti kohta
objectid	täisarv		ESRI identifikaator
shape	geomeetria		Objekti ruumikuju
muutmisaeg	kuupäev		Operaatori poolt tehtud viimase muutuse aeg
andmeallika_id	täisarv		Objekti andmete muutmist põhjustanud alusdokumendi identifikaator
korgusallika_id	täisarv		Alusdokumendi identifikaator, mille järgi on omistatud objekti kõrgus
ruumikujuallika_id	täisarv		Ruumikuju muutmise aluseks olnud alusdokumendi identifikaator
vajalik	lühike täisarv	vajalikkus	Objekt vajab tähelepanu
geom_muutmisaeg	kuupäev		Operaatori poolt tehtud viimase ruumikuju muutuse aeg
mark	lühike täisarv	toevaartus	Kas korgrajatis on navigatsioonimärk
nimetus	tekst(255)		Objekti nimetus Riigi kohanimeregistris
ehr_gid	tekst(20)		Ehitise osa geomeetria identifikaator Riiklikus ehitisregistris
kmr_id	täisarv		Objekti identifikaator Kultuurimälestiste riiklikus registris
knr_id	täisarv		Objekti identifikaator Riigi kohanimeregistris

E_403_muu_rajatis_ka

Välja nimi	Andmetüüp	Domeen	Kirjeldus
etak_id	täisarv		ETAK objekti unikaalne identifikaator
kood	lühike täisarv	0403	Nähtuse kood ETAK reaalsumudel
tyyp	lühike täisarv	muu_rajatisKA_tyyp	Muu rajatis tüüp kattuva alana
markused	tekst(255)		Vabas vormis märkused objekti kohta
objectid	täisarv		ESRI identifikaator
shape	geomeetria		Objekti ruumikuju
st_area(shape)	reaalarv		Ruumikuju pindala
st_length(shape)	reaalarv		Ruumikuju pikkus
muutmisaeg	kuupäev		Operaatori poolt tehtud viimase muutuse aeg
andmeallika_id	täisarv		Objekti andmete muutmist põhjustanud alusdokumendi identifikaator
korgusallika_id	täisarv		Alusdokumendi identifikaator, mille järgi on omistatud objekti kõrgus
ruumikujuallika_id	täisarv		Ruumikuju muutmise aluseks olnud alusdokumendi identifikaator
vajalik	lühike täisarv	vajalikkus	Objekt vajab tähelepanu
geom_muutmisaeg	kuupäev		Operaatori poolt tehtud viimase ruumikuju muutuse aeg
ehr_gid	tekst(20)		Ehitise osa geomeetria identifikaator Riiklikus ehitisregistris
kov_id	täisarv		Kohaliku omavalitsuse andmekogu ruumiobjekti identifikaator

E_403_muu_rajatis_p

Välja nimi	Andmetüüp	Domeen	Kirjeldus
etak_id	täisarv		ETAK objekti unikaalne identifikaator
kood	lühike täisarv	0403	Nähtuse kood ETAK reaalsumudel
tyyp	lühike täisarv	muu_rajatisP_tyyp	Muu rajatise tüüp punktina
markused	tekst(255)		Vabas vormis märkused objekti kohta
objectid	täisarv		ESRI identifikaator
shape	geomeetria		Objekti ruumikuju
muutmisaeg	kuupäev		Operaatori poolt tehtud viimase muutuse aeg
andmeallika_id	täisarv		Objekti andmete muutmist põhjendanud alusdokumendi identifikaator
korgusallika_id	täisarv		Alusdokumendi identifikaator, mille järgi on omistatud objekti kõrgus
ruumikujallika_id	täisarv		Ruumikuju muutmise aluseks olnud alusdokumendi identifikaator
vajalik	lühike täisarv	vajalikkus	Objekt vajab tähelepanu
geom_muutmisaeg	kuupäev		Operaatori poolt tehtud viimase ruumikuju muutuse aeg
mark	lühike täisarv	toevaartus	Kas muu rajatis on navigaationimärk
ehr_gid	tekst(20)		Ehitise osa geomeetria identifikaator Riiklikus ehitisregistris
nimetus	tekst(255)		Objekti nimetus Riigi kohanimeregistris
kmr_id	täisarv		Objekti identifikaator Kultuurimälestiste riiklikus registris
knr_id	täisarv		Objekti identifikaator Riigi kohanimeregistris

E_404_maalune_hoone_ka

Välja nimi	Andmetüüp	Domeen	Kirjeldus
etak_id	täisarv		ETAK objekti unikaalne identifikaator
kood	lühike täisarv	0404	Nähtuse kood ETAK reaalsumudel
tyyp	lühike täisarv	maaalune_hoone_tyyp	Maa-aluse hoone tüüp
markused	tekst(255)		Vabas vormis märkused objekti kohta
objectid	täisarv		ESRI identifikaator
shape	geomeetria		Objekti ruumikuju
st_area(shape)	reaalarv		Ruumikuju pindala
st_length(shape)	reaalarv		Ruumikuju pikkus
muutmisaeg	kuupäev		Operaatori poolt tehtud viimase muutuse aeg
andmeallika_id	täisarv		Objekti andmete muutmist põhjendanud alusdokumendi identifikaator
korgusallika_id	täisarv		Alusdokumendi identifikaator, mille järgi on omistatud objekti kõrgus
ruumikujallika_id	täisarv		Ruumikuju muutmise aluseks olnud alusdokumendi identifikaator
vajalik	lühike täisarv	vajalikkus	Objekt vajab tähelepanu
geom_muutmisaeg	kuupäev		Operaatori poolt tehtud viimase ruumikuju muutuse aeg
ehr_gid	tekst(20)		Ehitise osa geomeetria identifikaator Riiklikus ehitisregistris
ads_oid	tekst(10)		Aadressiobjekti identifikaator Aadressandmete süsteemis
ads_lahiaadress	tekst(255)		Objekti lähiaadress Aadressandmete süsteemis
kov_id	täisarv		Kohaliku omavalitsuse andmekogu ruumiobjekti identifikaator

E_405_piire_j

Välja nimi	Andmetüüp	Domeen	Kirjeldus
etak_id	täisarv		ETAK objekti unikaalne identifikaator
kood	lühike täisarv	0405	Nähtuse kood ETAK reaalsumudel
tyyp	lühike täisarv	piire_tyyp	Piirde tüüp
puittaimed	lühike täisarv	toevaartus	Puittaimede olemasolu piirdel või selle vahetus läheduses
markused	tekst(255)		Vabas vormis märkused objekti kohta
objectid	täisarv		ESRI identifikaator
shape	geomeetria		Objekti ruumikuju
st_length(shape)	reaalarv		Ruumikuju pikkus
muutmisaeg	kuupäev		Operaatori poolt tehtud viimase muutuse aeg
andmeallika_id	täisarv		Objekti andmete muutmist põhjendanud alusdokumendi identifikaator
korgusallika_id	täisarv		Alusdokumendi identifikaator, mille järgi on omistatud objekti kõrgus
ruumikujallika_id	täisarv		Ruumikuju muutmise aluseks olnud alusdokumendi identifikaator
vajalik	lühike täisarv	vajalikkus	Objekt vajab tähelepanu
geom_muutmisaeg	kuupäev		Operaatori poolt tehtud viimase ruumikuju muutuse aeg
kmr_id	täisarv		Objekti identifikaator Kultuurimälestiste riiklikus registris

E_501_tee_a

Välja nimi	Andmetüüp	Domeen	Kirjeldus
etak_id	täisarv		ETAK objekti unikaalne identifikaator
kood	lühike täisarv	0501	Nähtuse kood ETAK reaalsumudel
markused	tekst(255)		Vabas vormis märkused objekti kohta
tyyp	lühike täisarv	teeA_tyyp	Teeala tüüp
objectid	täisarv		ESRI identifikaator
shape	geomeetria		Objekti ruumikuju
st_area(shape)	reaalarv		Ruumikuju pindala
st_length(shape)	reaalarv		Ruumikuju pikkus
muutmisaeg	kuupäev		Operaatori poolt tehtud viimase muutuse aeg
andmeallika_id	täisarv		Objekti andmete muutmist põhjastanud alusdokumendi identifikaator
korgusallika_id	täisarv		Alusdokumendi identifikaator, mille järgi on omistatud objekti kõrgus
ruumikujuallika_id	täisarv		Ruumikuju muutmise aluseks olnud alusdokumendi identifikaator
vajalik	lühike täisarv	vajalikkus	Objekt vajab tähelepanu
geom_muutmisaeg	kuupäev		Operaatori poolt tehtud viimase ruumikuju muutuse aeg

E_501_tee_j

Välja nimi	Andmetüüp	Domeen	Kirjeldus
etak_id	täisarv		ETAK objekti unikaalne identifikaator
kood	lühike täisarv	0501	Nähtuse kood ETAK reaalsumudel
tyyp	lühike täisarv	tee_tyyp	Tee tüüp
laius	lühike täisarv		Teekatte laius koos sõidukõlbulike teepeenardega täismeetrites
teekate	lühike täisarv	tee_tekate	Tee kattematerjal
liiklus	lühike täisarv	tee_liiklus	Teel lubatud liikumissuund
a_tasand	lühike täisarv		Teelõigu alguspunkti tasand mitmetasandilistel ristmikel
l_tasand	lühike täisarv		Teelõigu lõpp-punkti tasand mitmetasandilistel ristmikel
markused	tekst(255)		Vabas vormis märkused objekti kohta
tahtsus	lühike täisarv	tee_tahtsus	Tänavatahtsus
objectid	täisarv		ESRI identifikaator
shape	geomeetria		Objekti ruumikuju
st_length(shape)	reaalarv		Ruumikuju pikkus
muutmisaeg	kuupäev		Operaatori poolt tehtud viimase muutuse aeg
andmeallika_id	täisarv		Objekti andmete muutmist põhjastanud alusdokumendi identifikaator
korgusallika_id	täisarv		Alusdokumendi identifikaator, mille järgi on omistatud objekti kõrgus
ruumikujuallika_id	täisarv		Ruumikuju muutmise aluseks olnud alusdokumendi identifikaator
vajalik	lühike täisarv	vajalikkus	Objekt vajab tähelepanu
geom_muutmisaeg	kuupäev		Operaatori poolt tehtud viimase ruumikuju muutuse aeg
tee	täisarv		Tee number Riiklikust teeregistrist
teeosa	lühike täisarv		Tee loogilise osa kood Riiklikust teeregistrist
soidutee	lühike täisarv	tee_soidutee	Sõidutee kood Riiklikust teeregistrist
tee_synon	täisarv		Tee numbril sünonüüm (samal lõigul asuva teise tee number).
teeosa_synon	lühike täisarv		Teeosa sünonüüm (samal lõigul asuva teise tee teeosa number)
soidutee_synon	lühike täisarv	tee_soidutee	Sõidutee koodi sünonüüm
tee_synon2	täisarv		Tee numbril teine sünonüüm (kolmanda tee number).
teeosa_synon2	lühike täisarv		Teeosa teine sünonüüm
soidutee_synon2	lühike täisarv	tee_soidutee	Sõidutee koodi teine sünonüüm
nimetus	tekst(100)		Objekti nimetus Riigi kohanimeregistrist
ads_oid	tekst(10)		Aadressiobjekti identifikaator Aadressiandmete süsteemis
ads_nimetus	tekst(255)		Objekti nimetus Aadressiandmete süsteemis
karto_nimi	tekst(255)		Tee (tänavatahtsus) nimetus kaardile kandmiseks sobivalt lühendatud kujul
knr_id	täisarv		Objekti identifikaator Riigi kohanimeregistrist

E_502_roobastee_j

Välja nimi	Andmetüüp	Domeen	Kirjeldus
etak_id	täisarv		ETAK objekti unikaalne identifikaator
kood	lühike täisarv	0502	Nähtuse kood ETAK reaalsumudel
tyyp	lühike täisarv	roobastee_tyyp	Rööbastee tüüp
elekt	lühike täisarv	toevaartus	Kas rööbasteed saavad kasutada elektrirongid
tahtsus	lühike täisarv	roobastee_tahtsus	Rööbastee tahtsus
markused	tekst(255)		Vabas vormis märkused objekti kohta
objectid	täisarv		ESRI identifikaator
shape	geomeetria		Objekti ruumikuju
st_length(shape)	reaalarv		Ruumikuju pikkus
muutmisaeg	kuupäev		Operaatori poolt tehtud viimase muutuse aeg
andmeallika_id	täisarv		Objekti andmete muutmist põhjastanud alusdokumendi identifikaator
korgusallika_id	täisarv		Alusdokumendi identifikaator, mille järgi on omistatud objekti kõrgus
ruumikujuallika_id	täisarv		Ruumikuju muutmise aluseks olnud alusdokumendi identifikaator
vajalik	lühike täisarv	vajalikkus	Objekt vajab tähelepanu
geom_muutmisaeg	kuupäev		Operaatori poolt tehtud viimase ruumikuju muutuse aeg

E_503_siht_j

Välja nimi	Andmetüüp	Domeen	Kirjeldus
etak_id	täisarv		ETAK objekti unikaalne identifikaator
kood	lühike täisarv	0503	Nähtuse kood ETAK reaalsumodelis
markused	tekst(255)		Vabas vormis märkused objekti kohta
objectid	täisarv		ESRI identifikaator
shape	geomeetria		Objekti ruumikuju
st_length(shape)	reaalarv		Ruumikuju pikkus
muutmisaeg	kuupäev		Operaatori poolt tehtud viimase muutuse aeg
andmeallika_id	täisarv		Objekti andmete muutmist põhjustanud alusdokumendi identifikaator
korgusallika_id	täisarv		Alusdokumendi identifikaator, mille järgi on omistatud objekti kõrgus
ruumikujullika_id	täisarv		Ruumikuju muutmise aluseks olnud alusdokumendi identifikaator
vajalik	lühike täisarv	vajalikkus	Objekt vajab tähelepanu
geom_muutmisaeg	kuupäev		Operaatori poolt tehtud viimase ruumikuju muutuse aeg

E_505_liikluskorralduslik_rajatis_j

Välja nimi	Andmetüüp	Domeen	Kirjeldus
etak_id	täisarv		ETAK objekti unikaalne identifikaator
kood	lühike täisarv	0505	Nähtuse kood ETAK reaalsumodelis
tyyp	lühike täisarv	liikluskorralduslik_rajatisJ_tyyp	Liikluskorraldusliku rajatise tüüp joonena
toke	lühike täisarv	liikluskorralduslik_rajatis_suletus	Sõidutakistuse iseloom
markused	tekst(255)		Vabas vormis märkused objekti kohta
objectid	täisarv		ESRI identifikaator
shape	geomeetria		Objekti ruumikuju
st_length(shape)	reaalarv		Ruumikuju pikkus
muutmisaeg	kuupäev		Operaatori poolt tehtud viimase muutuse aeg
andmeallika_id	täisarv		Objekti andmete muutmist põhjustanud alusdokumendi identifikaator
korgusallika_id	täisarv		Alusdokumendi identifikaator, mille järgi on omistatud objekti kõrgus
ruumikujullika_id	täisarv		Ruumikuju muutmise aluseks olnud alusdokumendi identifikaator
vajalik	lühike täisarv	vajalikkus	Objekt vajab tähelepanu
geom_muutmisaeg	kuupäev		Operaatori poolt tehtud viimase ruumikuju muutuse aeg

E_505_liikluskorralduslik_rajatis_ka

Välja nimi	Andmetüüp	Domeen	Kirjeldus
etak_id	täisarv		ETAK objekti unikaalne identifikaator
kood	lühike täisarv	0505	Nähtuse kood ETAK reaalsumodelis
tyyp	lühike täisarv	liikluskorralduslik_rajatisKA_tyyp	Liikluskorraldusliku rajatise tüüp kattuva alana
markused	tekst(255)		Vabas vormis märkused objekti kohta
objectid	täisarv		ESRI identifikaator
shape	geomeetria		Objekti ruumikuju
st_area(shape)	reaalarv		Ruumikuju pindala
st_length(shape)	reaalarv		Ruumikuju pikkus
muutmisaeg	kuupäev		Operaatori poolt tehtud viimase muutuse aeg
andmeallika_id	täisarv		Objekti andmete muutmist põhjustanud alusdokumendi identifikaator
korgusallika_id	täisarv		Alusdokumendi identifikaator, mille järgi on omistatud objekti kõrgus
ruumikujullika_id	täisarv		Ruumikuju muutmise aluseks olnud alusdokumendi identifikaator
vajalik	lühike täisarv	vajalikkus	Objekt vajab tähelepanu
geom_muutmisaeg	kuupäev		Operaatori poolt tehtud viimase ruumikuju muutuse aeg
kmr_id	täisarv		Objekti identifikaator Kultuurimälestiste riiklikus registris
knr_id	täisarv		Objekti identifikaator Riigi kohanimeregistris
nimetus	tekst(255)		Objekti nimetus Riigi kohanimeregistris

E_601_elektriliin_j

Välja nimi	Andmetüüp	Domeen	Kirjeldus
etak_id	täisarv		ETAK objekti unikaalne identifikaator
kood	lühike täisarv	0601	Nähtuse kood ETAK reaalsumodelis
nimipinge	lühike täisarv		Elektriliini nimipinge
markused	tekst(255)		Vabas vormis märkused objekti kohta
objectid	täisarv		ESRI identifikaator
shape	geomeetria		Objekti ruumikuju
st_length(shape)	reaalarv		Ruumikuju pikkus
muutmisaeg	kuupäev		Operaatori poolt tehtud viimase muutuse aeg
andmeallika_id	täisarv		Objekti andmete muutmist põhjustanud alusdokumendi identifikaator
korgusallika_id	täisarv		Alusdokumendi identifikaator, mille järgi on omistatud objekti kõrgus
ruumikjuallika_id	täisarv		Ruumikuju muutmise aluseks olnud alusdokumendi identifikaator
vajalik	lühike täisarv	vajalikkus	Objekt vajab tähelepanu
geom_muutmisaeg	kuupäev		Operaatori poolt tehtud viimase ruumikuju muutuse aeg
ehr_gid	tekst(20)		Ehitise osa geomeetria identifikaator Riiklikus ehitisregistris

E_602_tehnapaigaldis_p

Välja nimi	Andmetüüp	Domeen	Kirjeldus
etak_id	täisarv		ETAK objekti unikaalne identifikaator
kood	lühike täisarv	0602	Nähtuse kood ETAK reaalsumodelis
tyyp	lühike täisarv	tehnopaigaldis_tyyp	Tehnapaigaldise tüüp
markused	tekst(255)		Vabas vormis märkused objekti kohta
objectid	täisarv		ESRI identifikaator
shape	geomeetria		Objekti ruumikuju
muutmisaeg	kuupäev		Operaatori poolt tehtud viimase muutuse aeg
andmeallika_id	täisarv		Objekti andmete muutmist põhjustanud alusdokumendi identifikaator
korgusallika_id	täisarv		Alusdokumendi identifikaator, mille järgi on omistatud objekti kõrgus
ruumikjuallika_id	täisarv		Ruumikuju muutmise aluseks olnud alusdokumendi identifikaator
vajalik	lühike täisarv	vajalikkus	Objekt vajab tähelepanu
geom_muutmisaeg	kuupäev		Operaatori poolt tehtud viimase ruumikuju muutuse aeg
ehr_gid	tekst(20)		Ehitise osa geomeetria identifikaator Riiklikus ehitisregistris

E_603_torujuhe_j

Välja nimi	Andmetüüp	Domeen	Kirjeldus
etak_id	täisarv		ETAK objekti unikaalne identifikaator
kood	lühike täisarv	0603	Nähtuse kood ETAK reaalsumodelis
markused	tekst(255)		Vabas vormis märkused objekti kohta
objectid	täisarv		ESRI identifikaator
shape	geomeetria		Objekti ruumikuju
st_length(shape)	reaalarv		Ruumikuju pikkus
muutmisaeg	kuupäev		Operaatori poolt tehtud viimase muutuse aeg
andmeallika_id	täisarv		Objekti andmete muutmist põhjustanud alusdokumendi identifikaator
korgusallika_id	täisarv		Alusdokumendi identifikaator, mille järgi on omistatud objekti kõrgus
ruumikjuallika_id	täisarv		Ruumikuju muutmise aluseks olnud alusdokumendi identifikaator
vajalik	lühike täisarv	vajalikkus	Objekt vajab tähelepanu
geom_muutmisaeg	kuupäev		Operaatori poolt tehtud viimase ruumikuju muutuse aeg
ehr_gid	tekst(20)		Ehitise osa geomeetria identifikaator Riiklikus ehitisregistris

Domeen/kooditabel	
0101	
Kirjeldus: <i>Kivi</i> Andmetüüp: <i>lühike täisarv</i>	
Kood	Nimetus
101	Kivi

Domeen/kooditabel	
0102	
Kirjeldus: <i>Nõlv</i> Andmetüüp: <i>lühike täisarv</i>	
Kood	Nimetus
102	Nõlv

Domeen/kooditabel	
0103	
Kirjeldus: <i>Pinnavorm</i> Andmetüüp: <i>lühike täisarv</i>	
Kood	Nimetus
103	Pinnavorm

Domeen/kooditabel	
0201	
Kirjeldus: <i>Meri</i> Andmetüüp: <i>lühike täisarv</i>	
Kood	Nimetus
201	Meri

Domeen/kooditabel	
0202	
Kirjeldus: <i>Seisuveekogu</i> Andmetüüp: <i>lühike täisarv</i>	
Kood	Nimetus
202	Seisuveekogu

Domeen/kooditabel	
0203	
Kirjeldus: <i>Vooluveekogu</i> Andmetüüp: <i>lühike täisarv</i>	
Kood	Nimetus
203	Vooluveekogu

Domeen/kooditabel	
0204	
Kirjeldus: <i>Kaldajoon</i> Andmetüüp: <i>lühike täisarv</i>	
Kood	Nimetus
204	Kaldajoon

Domeen/kooditabel	
0205	
Kirjeldus: <i>Hüdrotehniline rajatis</i> Andmetüüp: <i>lühike täisarv</i>	
Kood	Nimetus
205	Hüdrotehniline rajatis

Domeen/kooditabel	
0206	
Kirjeldus: <i>Truup</i> Andmetüüp: <i>lühike täisarv</i>	
Kood	Nimetus
206	Truup

Domeen/kooditabel	
0301	
Kirjeldus: <i>Muu kõlvik</i> Andmetüüp: <i>lühike täisarv</i>	
Kood	Nimetus
301	Muu kõlvik

Domeen/kooditabel	
0302	
Kirjeldus: <i>Õu</i> Andmetüüp: <i>lühike täisarv</i>	
Kood	Nimetus
302	Õu

Domeen/kooditabel	
0303	
Kirjeldus: <i>Haritav maa</i> Andmetüüp: <i>lühike täisarv</i>	
Kood	Nimetus
303	Haritav maa

Domeen/kooditabel	
0304	
Kirjeldus: <i>Lage</i> Andmetüüp: <i>lühike täisarv</i>	
Kood	Nimetus
304	Lage

Domeen/kooditabel	
0305	
Kirjeldus: <i>Puitaimestik</i> Andmetüüp: <i>lühike täisarv</i>	
Kood	Nimetus
305	Puitaimestik

Domeen/kooditabel	
0306	
Kirjeldus: <i>Märgala</i> Andmetüüp: <i>lühike täisarv</i>	
Kood	Nimetus
306	Märgala

Domeen/kooditabel	
0307	
Kirjeldus: <i>Turbaväli</i> Andmetüüp: <i>lühike täisarv</i>	
Kood	Nimetus
307	Turbaväli

Domeen/kooditabel	
0401	
Kirjeldus: <i>Hoone</i> Andmetüüp: <i>Ühike täisarv</i>	
Kood	Nimetus
401	Hoone

Domeen/kooditabel	
0402	
Kirjeldus: <i>Kõrgrajatis</i> Andmetüüp: <i>Ühike täisarv</i>	
Kood	Nimetus
402	Kõrgrajatis

Domeen/kooditabel	
0403	
Kirjeldus: <i>Muu rajatis</i> Andmetüüp: <i>Ühike täisarv</i>	
Kood	Nimetus
403	Muu rajatis

Domeen/kooditabel	
0404	
Kirjeldus: <i>Maa-alune hoone</i> Andmetüüp: <i>Ühike täisarv</i>	
Kood	Nimetus
404	Maa-alune hoone

Domeen/kooditabel	
0405	
Kirjeldus: <i>Piire</i> Andmetüüp: <i>Ühike täisarv</i>	
Kood	Nimetus
405	Piire

Domeen/kooditabel	
0501	
Kirjeldus: <i>Tee</i> Andmetüüp: <i>Ühike täisarv</i>	
Kood	Nimetus
501	Tee

Domeen/kooditabel	
0502	
Kirjeldus: <i>Rööbastee</i> Andmetüüp: <i>Ühike täisarv</i>	
Kood	Nimetus
502	Rööbastee

Domeen/kooditabel	
0503	
Kirjeldus: <i>Siht</i> Andmetüüp: <i>Ühike täisarv</i>	
Kood	Nimetus
503	Siht

Domeen/kooditabel	
0505	
Kirjeldus: <i>Liikluskorralduslik rajatis</i> Andmetüüp: <i>Ühike täisarv</i>	
Kood	Nimetus
505	Liikluskorralduslik rajatis

Domeen/kooditabel	
0601	
Kirjeldus: <i>Elektriliin</i> Andmetüüp: <i>Ühike täisarv</i>	
Kood	Nimetus
601	Elektriliin

Domeen/kooditabel	
0602	
Kirjeldus: <i>Tehnovalgdis</i> Andmetüüp: <i>Ühike täisarv</i>	
Kood	Nimetus
602	Tehnovalgdis

Domeen/kooditabel	
0603	
Kirjeldus: <i>Torujuhe</i> Andmetüüp: <i>Ühike täisarv</i>	
Kood	Nimetus
603	Torujuhe

Domeen/kooditabel
alusdokument_tyyp

Kirjeldus: *Alusdokumendi tüüp*
Andmetüüp: *lühike täisarv*

Kood	Nimetus
10	Maa-ameti aerofoto
20	Ruumiandmekogum
30	Tärgandmekogum
40	Kaardistus
60	Kõrgusmudel
999	Muu

Domeen/kooditabel
haritav_maa_tyyp

Kirjeldus: *Haritava maa tüüp*
Andmetüüp: *lühike täisarv*

Kood	Nimetus
10	Põld
20	Aianduslik maa

Domeen/kooditabel
hoone_tyyp

Kirjeldus: *Hoone tüüp*
Andmetüüp: *lühike täisarv*

Kood	Nimetus
10	Elu- või ühiskondlik hoone
20	Kõrval- või tootmishoone
30	Vundament
40	Vare
50	Ehitatav hoone

Domeen/kooditabel
hudrotehniline_rajatis_tyyp

Kirjeldus: *Hudrotehnilise rajatise tüüp*
Andmetüüp: *lühike täisarv*

Kood	Nimetus
30	Pais
40	Paadisild
50	Muul

Domeen/kooditabel
kaldajoon_tyyp

Kirjeldus: *Kaldajoone tüüp*
Andmetüüp: *lühike täisarv*

Kood	Nimetus
10	Selge
20	Ebamäärane
30	Kindlustatud
40	Mõtteline

Domeen/kooditabel
kaldajoon_veekogu_tyyp

Kirjeldus: *Kaldajoonega piirneva veekogu tüüp*
Andmetüüp: *lühike täisarv*

Kood	Nimetus
10	Merekallas
30	Seisuveekogu kallas
40	Vooluveekogu kallas
50	Mere ja seisuveekogu vaheline kallas
60	Mere ja vooluveekogu vaheline kallas
70	Seisu- ja vooluveekogu vaheline kallas

Domeen/kooditabel
kivi_tyyp

Kirjeldus: *Kivi tüüp*
Andmetüüp: *lühike täisarv*

Kood	Nimetus
10	Üksik kivi
20	Kivihunnik
30	Kivine ala

Domeen/kooditabel
korgrajatis_seos

Kirjeldus: *Kõrgrajatise seos hoonega*
Andmetüüp: *lühike täisarv*

Kood	Nimetus
10	Kõrgrajatisel puudub seos hoonega
20	Kõrgrajatis asub hoone peal
30	Kõrgrajatis ja hoone on sama objekt
997	Täitmata

Domeen/kooditabel
korgrajatis_tyyp

Kirjeldus: *Kõrgrajatise tüüp*
Andmetüüp: *lühike täisarv*

Kood	Nimetus
10	Korsten
20	Sidemast
30	Torn
40	Valgusmast

Domeen/kooditabel
lage_tyyp

Kirjeldus: *Lageda tüüp*
Andmetüüp: *lühike täisarv*

Kood	Nimetus
10	Rohumaa
20	Liivane ala
30	Muu lage
40	Kiibune ala

Domeen/kooditabel
liikluskorralduslik_rajatis_suletus

Kirjeldus: *Sõidutakistuse iseloom*
Andmetüüp: *lühike täisarv*

Kood	Nimetus
10	Püsivalt suletud
20	Avatav
997	Täitmata
998	Ei ole rakendatav

Domeen/kooditabel
liikluskorralduslik_rajatisJ_tyyp

Kirjeldus: *Liikluskorraldusliku rajatise tüüp joonena*
Andmetüüp: *lühike täisarv*

Kood	Nimetus
10	Ülevedu
20	Sõidutakistus
40	Purre
50	Tunnel

Domeen/kooditabel
liikluskorralduslik_rajatisKA_tyyp

Kirjeldus: *Liikluskorraldusliku rajatise tüüp kattuva alana*
Andmetüüp: *lühike täisarv*

Kood	Nimetus
30	Sild
60	Autotunnel

Domeen/kooditabel
maaalune_hoone_tyyp

Kirjeldus: *Maa-aluse hoone tüüp*
Andmetüüp: *lühike täisarv*

Kood	Nimetus
10	Kelder
20	Garaaž
999	Muu

Domeen/kooditabel
margalaA_tyyp

Kirjeldus: *Märgala tüüp alana*
Andmetüüp: *lühike täisarv*

Kood	Nimetus
10	Madal soo
20	Raba
30	Õotsik
40	Soovik

Domeen/kooditabel
margalaKA_tyyp

Kirjeldus: *Märgala tüüp kattuva alana*
Andmetüüp: *lühike täisarv*

Kood	Nimetus
50	Roostik

Domeen/kooditabel
muu_kolvika_tyyp

Kirjeldus: *Muu kõlviku tüüp alana*
Andmetüüp: *lühike täisarv*

Kood	Nimetus
10	Haljasala
20	Jäätmaa

Domeen/kooditabel
muu_kolvikaKA_tyyp

Kirjeldus: *Muu kõlviku tüüp kattuva alana*
Andmetüüp: *lühike täisarv*

Kood	Nimetus
30	Kalmistu
40	Lennuväli
50	Sadam
60	Spordikompleks
90	Prügila
100	Karjäär

Domeen/kooditabel
muu_kolvikP_tyyp

Kirjeldus: *Muu kõlviku tüüp punktina*
Andmetüüp: *lühike täisarv*

Kood	Nimetus
70	Üksikhaud
80	Mälestusmärk

Domeen/kooditabel
muu_rajatisKA_tyyp

Kirjeldus: *Muu rajatise tüüp kattuva alana*
Andmetüüp: *lühike täisarv*

Kood	Nimetus
10	Kasvuhoone
20	Katusealune
999	Muu

Domeen/kooditabel
muu_rajatisP_tyyp

Kirjeldus: *Muu rajatise tüüp punktina*
Andmetüüp: *lühike täisarv*

Kood	Nimetus
999	Muu

Domeen/kooditabel
nolv_tyyp

Kirjeldus: *Nõlv tüüp*
Andmetüüp: *lühike täisarv*

Kood	Nimetus
10	Nõlv
20	Looduslik järsak
30	Karjääri serv

Domeen/kooditabel
ou_kasutus

Kirjeldus: *Tootmisõue erijuht*
Andmetüüp: *lühike täisarv*

Kood	Nimetus
10	Alajaam
20	Tsisternladu
30	Ilmajaam
40	Antennirajatis
997	Täitmata
998	Ei ole rakendatav
999	Muu

Domeen/kooditabel
ou_tyyp

Kirjeldus: *Õue tüüp*
Andmetüüp: *lühike täisarv*

Kood	Nimetus
10	Eraõu
20	Tootmisõu

Domeen/kooditabel
piire_tyyp

Kirjeldus: *Piirde tüüp*
Andmetüüp: *lühike täisarv*

Kood	Nimetus
10	Piirdeaed
20	Kiviaed
30	Müür
40	Tehissein

Domeen/kooditabel
pinnavormJ_tyyp

Kirjeldus: *Pinnavormi tüüp joonena*
Andmetüüp: *lühike täisarv*

Kood	Nimetus
30	Kaitsekraav
40	Vall
80	Juga

Domeen/kooditabel
pinnavormP_tyyp

Kirjeldus: *Pinnavormi tüüp punktina*
Andmetüüp: *lühike täisarv*

Kood	Nimetus
10	Auk
20	Tehisküngas
50	Koobas
60	Ebatasane ala
70	Kärestik

Domeen/kooditabel

puittaimestikA_tyyp

Kirjeldus:Puittaimestiku tüüp alana
Andmetüüp:Ühike täisarv

Kood	Nimetus
10	Mets
30	Pöösastik

Domeen/kooditabel

puittaimestikJ_tyyp

Kirjeldus:Puittaimestiku tüüp joonena
Andmetüüp:Ühike täisarv

Kood	Nimetus
80	Puittaimede rida

Domeen/kooditabel

puittaimestikP_tyyp

Kirjeldus:Puittaimestiku tüüp punktina
Andmetüüp:Ühike täisarv

Kood	Nimetus
50	Puittaim
60	Harvik
70	Salu

Domeen/kooditabel

roobastee_tahtsus

Kirjeldus:Rööbastee tähtsus
Andmetüüp:Ühike täisarv

Kood	Nimetus
10	Põhitee
20	Kõrvaltee
30	Harutee
997	Täitmata
998	Ei rakendu

Domeen/kooditabel

roobastee_tyyp

Kirjeldus:Rööbastee tüüp
Andmetüüp:Ühike täisarv

Kood	Nimetus
10	Laiarööpmeline
20	Kitsarööpmeline
30	Kõistee
40	Trammitee
50	Muu

Domeen/kooditabel

seisuveekogu_kpo

Kirjeldus:Seisuveekogu roll KPO ISS
Andmetüüp:Ühike täisarv

Kood	Nimetus
10	Keskkonnaregistri seisuveekogu
20	Seisuveekogu, mida läbib Keskkonnaregistri vooluveekogu
30	Seisuveekogu, mis ei ole seotud Keskkonnaregistriga

Domeen/kooditabel

seisuveekogu_tyyp

Kirjeldus:Seisuveekogu tüüp
Andmetüüp:Ühike täisarv

Kood	Nimetus
10	Järv
20	Paisjärv
30	Tehisjärv
40	Laugas
50	Biotiik
60	Tiik
80	Allikas
997	Täitmata
999	Muu

Domeen/kooditabel

tapsusklass_xy

Kirjeldus:Andmete plaaniline täpsus
Andmetüüp:Ühike täisarv

Kood	Nimetus
0	Teadmata
8	25 m
10	10 m
20	4 m
30	2 m
40	1 m
50	0.75 m
60	0.5 m
70	0.35 m
75	0.25 m
80	0.1 m
800	Eesti Põhikaart
997	Täitmata
998	Ei rakendu
999	Muu

Domeen/kooditabel

tapsusklass_z

Kirjeldus:Andmete kõrgustäpsus
Andmetüüp:Ühike täisarv

Kood	Nimetus
0	Teadmata
10	0.1 m
20	0.5 m
30	1 m
40	2.5 m
50	5 m
60	10 m
997	Täitmata
998	Ei rakendu
999	Muu

Domeen/kooditabel

tee_liiklus

Kirjeldus:Teel lubatud liikumissuund
Andmetüüp:Ühike täisarv

Kood	Nimetus
10	Kahesuunaline
20	Pärisuunaline
30	Vastassuunaline
997	Täitmata

Domeen/kooditabel

teeA_tyyp

Kirjeldus:Teela tüüp
Andmetüüp:Ühike täisarv

Kood	Nimetus
10	Liiklusala
20	Parkla
30	Bussijaam
40	Lennurada
50	Sport
60	Jalakäijate ala
997	Täitmata
999	Muu

Domeen/kooditabel

tee_soidutee

Kirjeldus:Sõidutee kood
Andmetüüp:Ühike täisarv

Kood	Nimetus
1	Parempoolne või ainuke
2	Vasakpoolne
997	Täitmata

Domeen/kooditabel
tee_tahtsus

Kirjeldus: *Tänaava tähtsus*
Andmetüüp: *ühike täisarv*

Kood	Nimetus
10	Põhitänav
20	Jaotustänav
30	Kõrvaltänav
40	Kvartalisisene tänav
50	Jaalgänav
997	Täitmata

Domeen/kooditabel
tee_teekate

Kirjeldus: *Tee kattematerjal*
Andmetüüp: *ühike täisarv*

Kood	Nimetus
10	Püskate
20	Kruuskate
30	Kivikate
40	Pinnas
997	Täitmata
999	Muu

Domeen/kooditabel
tee_tyyp

Kirjeldus: *Tee tüüp*
Andmetüüp: *ühike täisarv*

Kood	Nimetus
10	Põhimaantee
20	Tugimaantee
30	Kõrvalmaantee
40	Ramp või ühendustee
45	Muu riigimaantee
50	Tänav
60	Muu tee
70	Rada
80	Kergliiklustee

Domeen/kooditabel
tehnopaigaldis_tyyp

Kirjeldus: *Tehnopaigaldise tüüp*
Andmetüüp: *ühike täisarv*

Kood	Nimetus
10	Trafo
20	Elektrituulik
30	Mahuti

Domeen/kooditabel
toevaartus

Kirjeldus: *Tõeväärtustüüp*
Andmetüüp: *ühike täisarv*

Kood	Nimetus
10	Jah
20	Ei
997	Täitmata
998	Ei ole rakendatav

Domeen/kooditabel
truup_tyyp

Kirjeldus: *Truubi tüüp*
Andmetüüp: *ühike täisarv*

Kood	Nimetus
10	Ühendatud
20	Kuiv

Domeen/kooditabel
turbavali_tyyp

Kirjeldus: *Turbavälja tüüp*
Andmetüüp: *ühike täisarv*

Kood	Nimetus
10	Turbaväli
20	Mahajäetud turbaväli

Domeen/kooditabel
vajalikkus

Kirjeldus: *Objekt vajab tähelepanu*
Andmetüüp: *ühike täisarv*

Kood	Nimetus
10	Vajalik välikontroll
20	Ruumikuju vajab täpsustamist
30	Korras
40	Tärgandmed vajavad täpsustamist
50	Ootab täiendavat alusdokumenti

Domeen/kooditabel
vooluveekogu_laius

Kirjeldus: *Vooluveekogu laiusklass*
Andmetüüp: *ühike täisarv*

Kood	Nimetus
10	1-2 m
20	2-4 m
30	4-6 m
40	6-8 m
50	Telg
60	Torus
997	Täitmata

Domeen/kooditabel
vooluveekogu_staatus

Kirjeldus: *Vooluveekogu telje staatus*
Andmetüüp: *ühike täisarv*

Kood	Nimetus
10	Põhitelg
20	Sekundaarne telg

Domeen/kooditabel
vooluveekogu_telje_tyyp

Kirjeldus: *Vooluveekogu telje iseloom*
Andmetüüp: *ühike täisarv*

Kood	Nimetus
10	Maa-pealne telg
20	Maa-alune telg
30	Mõtteline telg

Domeen/kooditabel
vooluveekogu_tyyp

Kirjeldus: *Vooluveekogu tüüp*
Andmetüüp: *ühike täisarv*

Kood	Nimetus
10	Jõgi
20	Kanal
30	Oja
40	Peakraav
50	Kraav