LÕIGE A-A 1:200

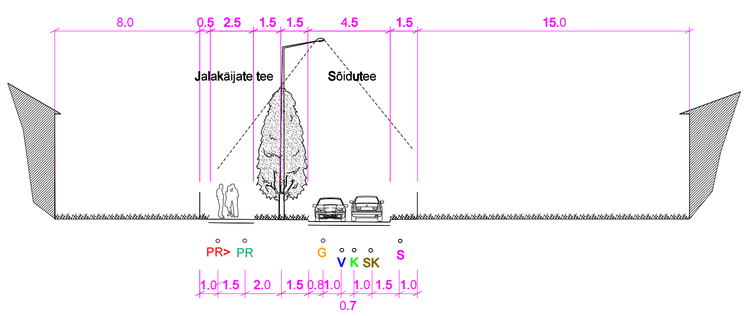

LÕIGE B-B 1:200

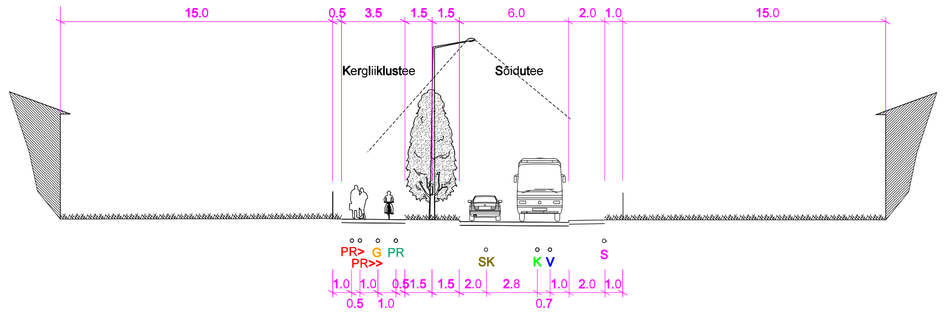

LÕIGE C-C 1:200

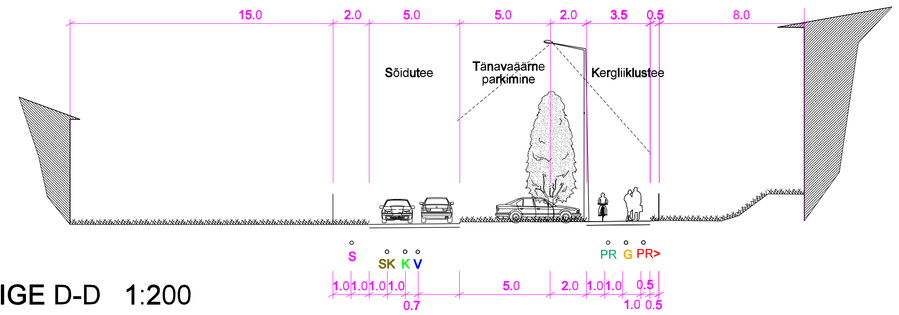

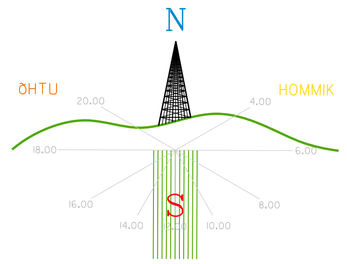

LÕIGE D-D 1:200

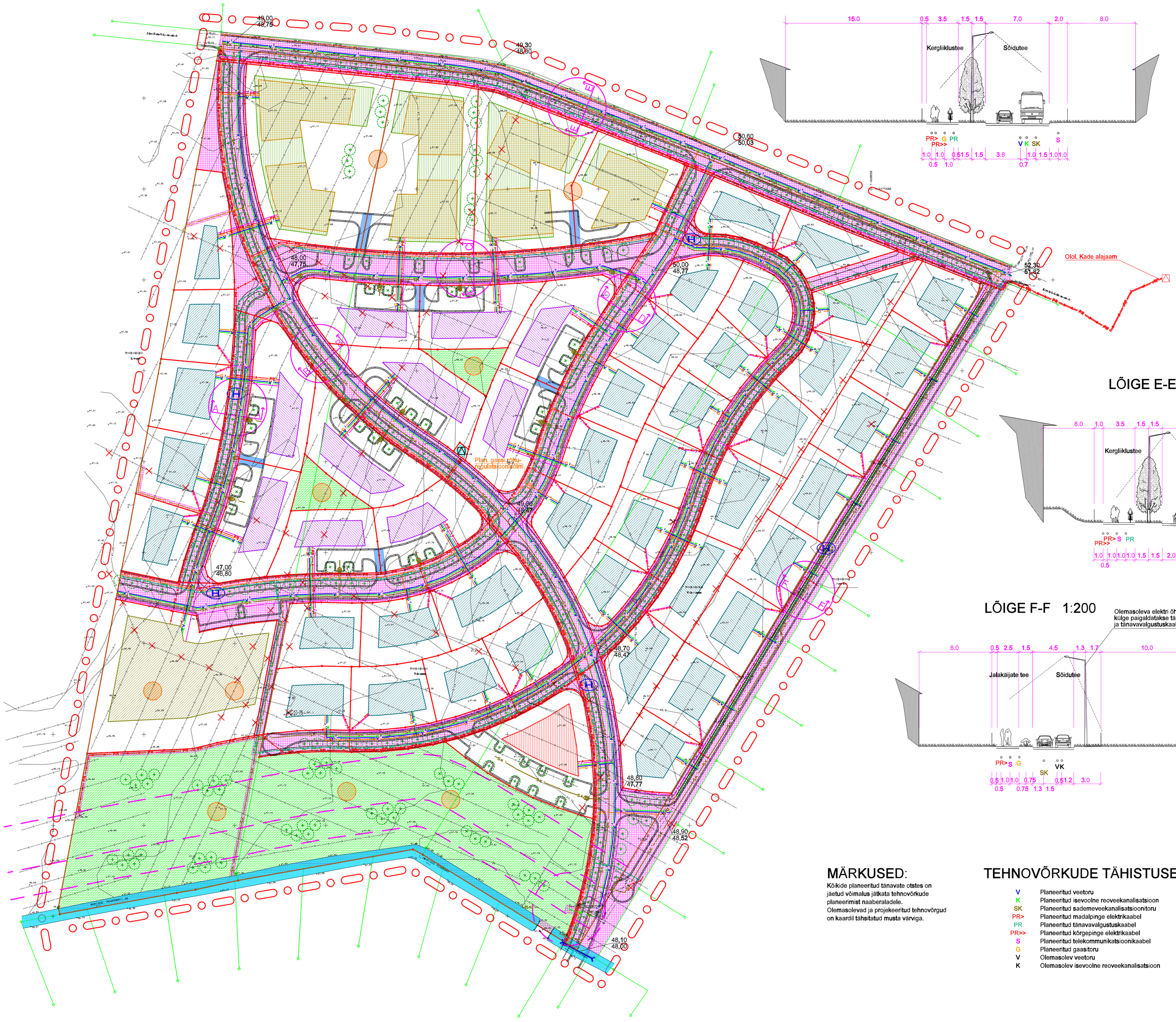

LÕIGE E-E 1:200

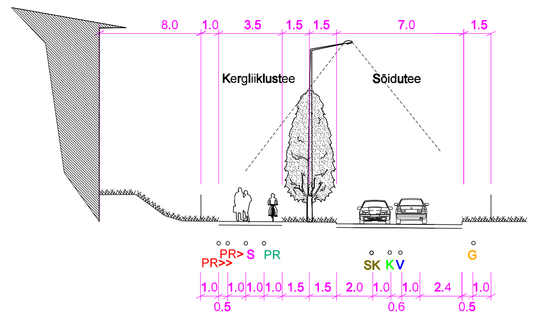

LÕIGE F-F 1:200

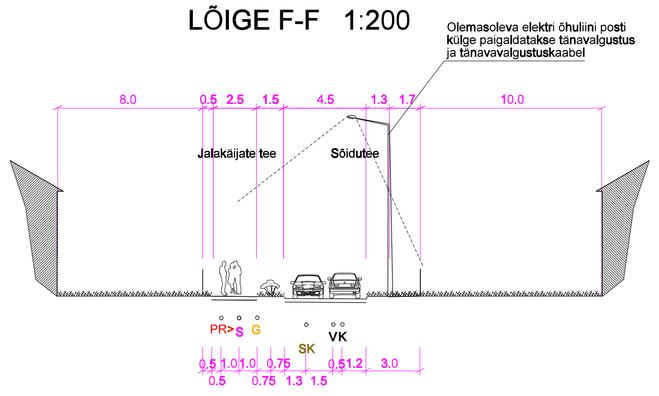

TINGMÄRGID:

- Planeeringuala piir
- Olemasolev krundipiir
- Planeeritud krundipiir
- Murisoo peakraavi kalda veekaitse-, ehituskeelu- ja piiranguvöönd, pumpla kuja
- Planeeritud üksikelamu hoonestusala
- Planeeritud ridaelamu hoonestusala
- Planeeritud korruselamu hoonestusala
- Planeeritud maa-aluse parkimise hoonestusala (kõrgus maapinnas max 1,5m)
- Planeeritud ärihoonete hoonestusala
- Planeeritud ühiskondlike hoonete hoonestusala
- Planeeritud tootmishoonete maa
- Planeeritud rekreatiivala iseseisva katastriüksusena
- Planeeritud kõrghaljastus
- Likvideeritav objekt
- Olemasolev Murisoo peakraav
- Planeeritud sõiduteeservituut
- Planeeritud isikliku kasutusõiguse seadmise vajadus
- Planeeritud kergliikluse tee (jalakäijate tee ja jalgrattatee)
- Planeeritud jalakäijate tee
- Planeeritud truup
- Planeeritud tuletõrjehüdrant
- Planeeritud veetoru
- Planeeritud drenaažitoru
- Planeeritud isevoolne reoveekanalisatsioon
- Planeeritud sademeveekanalisatsioonitoru
- Planeeritud õlipüüdur
- Planeeritud alajaam
- Planeeritud madalpingekaabel
- Planeeritud tänavavalgustuskaabel
- Planeeritud kõrgepingekaabel
- Planeeritud madalpinge õhuliini mast
- Planeeritud telekommunikatsioonikaabel
- Planeeritud gaasitoru
- 52,30 / 52,01 — Planeeritud maapinna kõrgus / olemasolev maapinna kõrgus

MÄRKUSED:

Kõikide planeeritud tänavate otstes on jätetud võimalus jätkata tehnovõrkude planeerimist naaberaladele.
Olemasolevad ja projekteeritud tehnovõrgud on kaardil tähsitatud musta varviga.

TEHNOVÕRKUDE TÄHISTUSED LÕIGETEL

V	Planeeritud veetoru
K	Planeeritud isevoolne reoveekanalisatsioon
SK	Planeeritud sademeveekanalisatsioonitoru
PR>	Planeeritud madalpinge elektrikaabel
PR	Planeeritud tänavavalgustuskaabel
PR>>	Planeeritud kõrgepinge elektrikaabel
S	Planeeritud telekommunikatsioonikaabel
G	Planeeritud gaasitoru
V	Olemasolev veetoru
K	Olemasolev isevoolne reoveekanalisatsioon

Meetrid 20 0 20 40 60 80 Meetrid

K&H
Turu 4-D, 51013 Tartu, tel. 730 0590
www.kah.ee

Töö nimetus:
Tila külas paiknevate Vahiannuse ja Väike- Annuse maaüksuste ning lähiala detailplaneering

Objekti asukoht: Tartu vald, Tila küla		Kaardi nimetus: Tehnovõrkude planeering	Mõõtkava: 1: 1000
Planeerija: Toomas Põld	Allkiri:	Kuupäev: 03.01.08	Arhiivi nr. A-1652
Kontrollija:	Allkiri:	Kuupäev:	
Planeerija:	Allkiri:	Kuupäev:	Projekti etapiidium: DP / Töö nr. 1652DP01 / Kaardi nr. 6